


→ A

bedrijfsruimte	bedrijfsruimte	bedrijfsruimte	bedrijfsruimte	bedrijfsruimte	bedrijfsruimte	bedrijfsruimte	bedrijfsruimte	bedrijfsruimte	bedrijfsruimte	bedrijfsruimte	bedrijfsruimte	bedrijfsruimte	bedrijfsruimte	bedrijfsruimte	bedrijfsruimte	bedrijfsruimte	bedrijfsruimte	bedrijfsruimte	bedrijfsruimte	bedrijfsruimte	bedrijfsruimte	bedrijfsruimte	bedrijfsruimte	bedrijfsruimte	bedrijfsruimte	bedrijfsruimte	bedrijfsruimte	bedrijfsruimte	bedrijfsruimte	bedrijfsruimte	bedrijfsruimte
1	2	3	4	5	6	7	8	9	10	11	12	13	14	15	16	17	18	19	20	21	22	23	24	25	26	27	28	29	30		

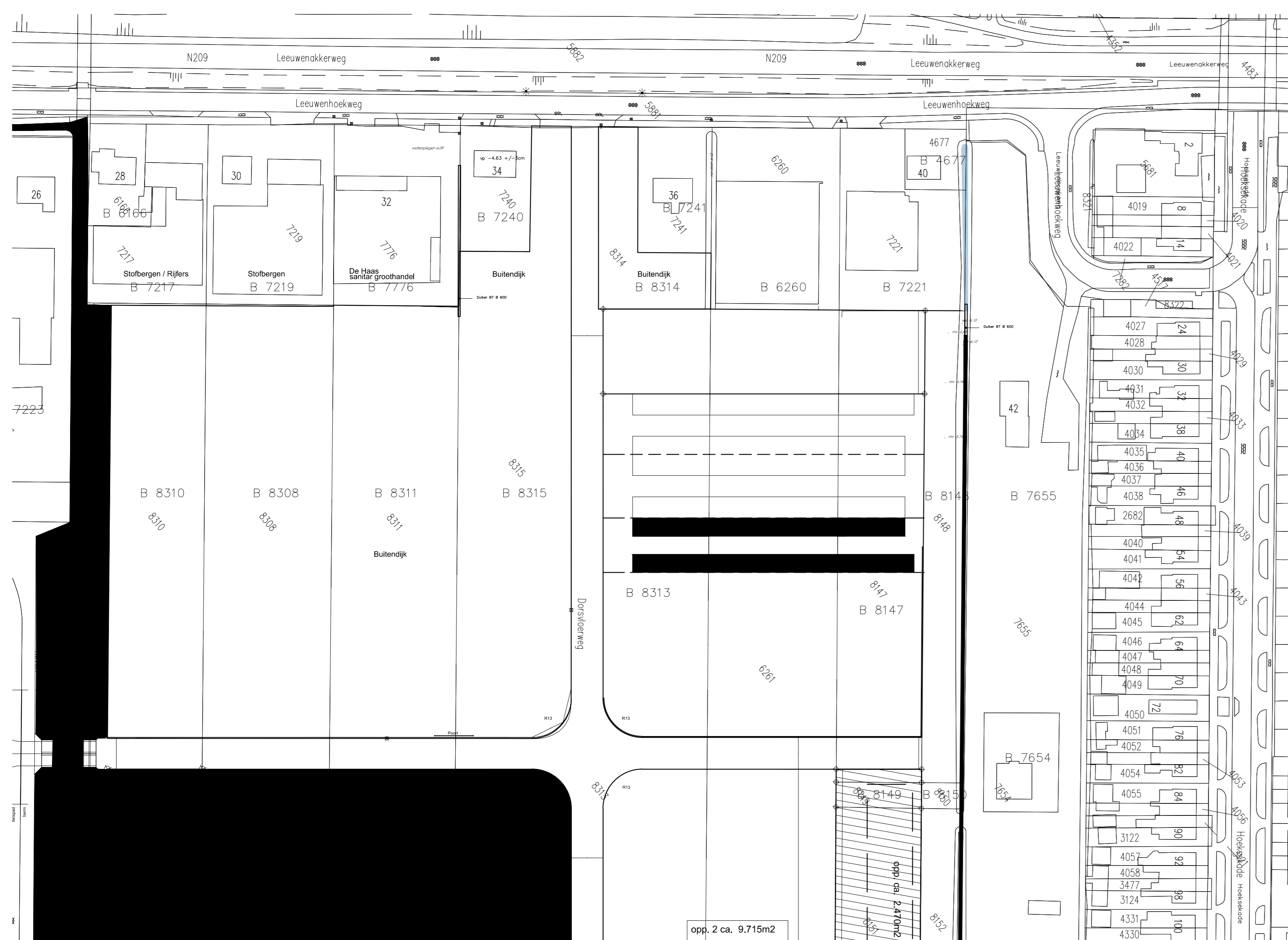
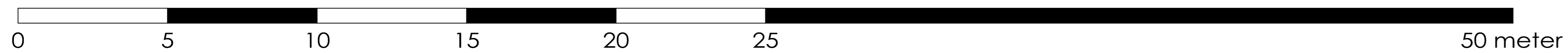
erf

61	60	59	58	57	56	55	54	53	52	51	50	49	48	47	46	45	44	43	42	41	40	39	38	37	36	35	34	33	32	31
bedrijfsruimte	bedrijfsruimte	bedrijfsruimte	bedrijfsruimte	bedrijfsruimte	bedrijfsruimte	bedrijfsruimte	bedrijfsruimte	bedrijfsruimte	bedrijfsruimte	bedrijfsruimte	bedrijfsruimte	bedrijfsruimte	bedrijfsruimte	bedrijfsruimte	bedrijfsruimte	bedrijfsruimte	bedrijfsruimte	bedrijfsruimte	bedrijfsruimte	bedrijfsruimte	bedrijfsruimte	bedrijfsruimte	bedrijfsruimte	bedrijfsruimte	bedrijfsruimte	bedrijfsruimte	bedrijfsruimte	bedrijfsruimte	bedrijfsruimte	bedrijfsruimte

PLATEGROND
BEGANEGROND
SCHAAL 1:100



→ A



DOORSNED E AA
SCHAAL 1:100

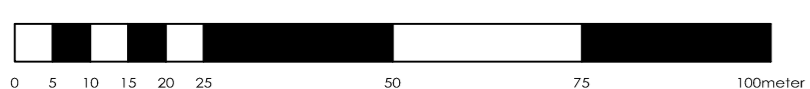
VOORGENOMEN SPLITSING IN 61 APPARTEMENTSRECHTEN
VAN DE PERCELEN KADASTRAAL BEKEND :

GEMEENTE: BERGSCHENHOEK

SECTIE: B

NUMMER:

SITUATIE
SCHAAL 1:1000



project:	Boxcomplex Dorsvloerweg ong. Bergschenhoek					projectnr.
onderwerp:	Spitsingstekening fase 2b					
schaal:	1:100/ 1:1000	datum:	21-11-2017	gewijzigd:		tekening
formaat:	A0	getekend:	JS			5

